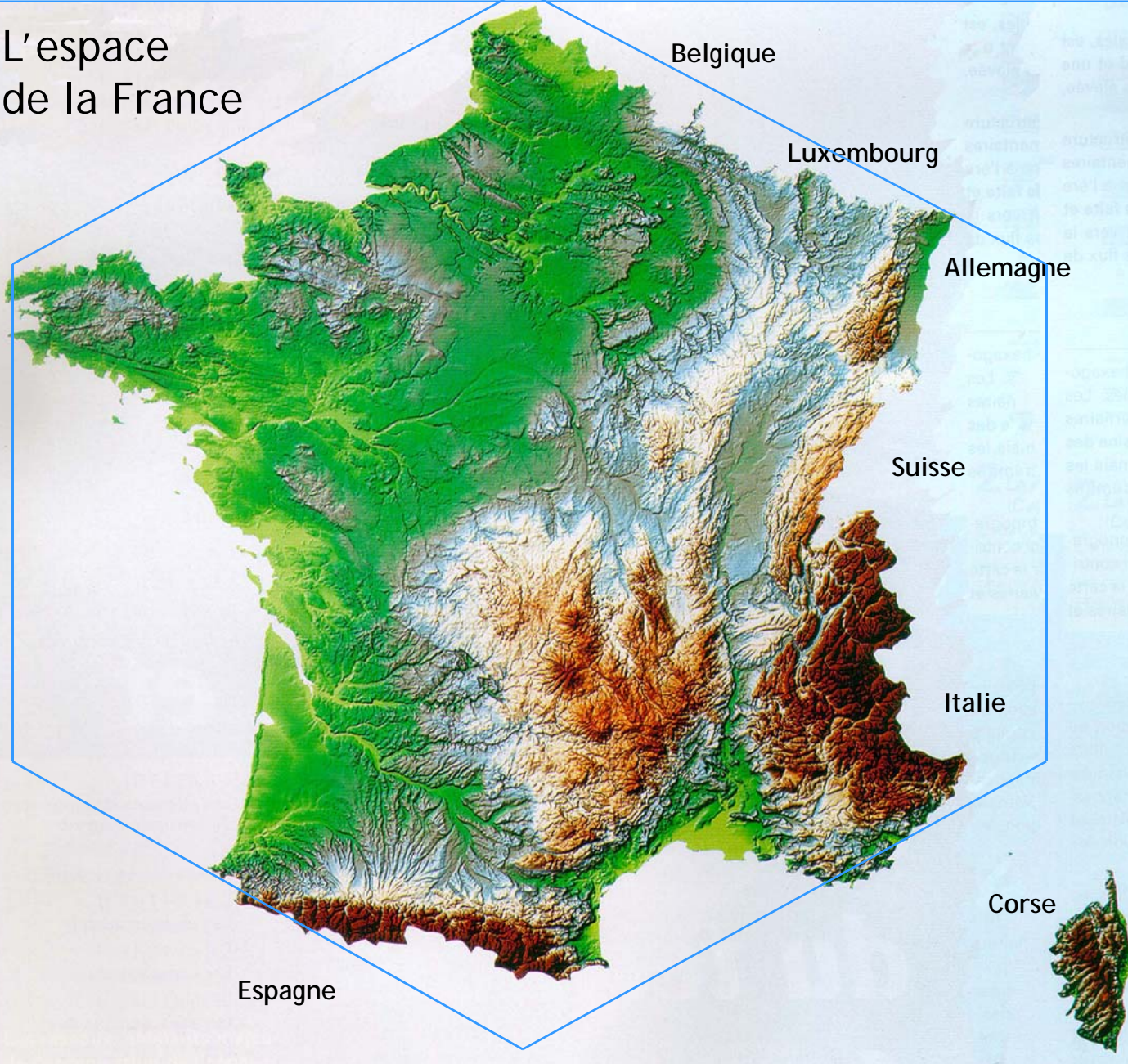
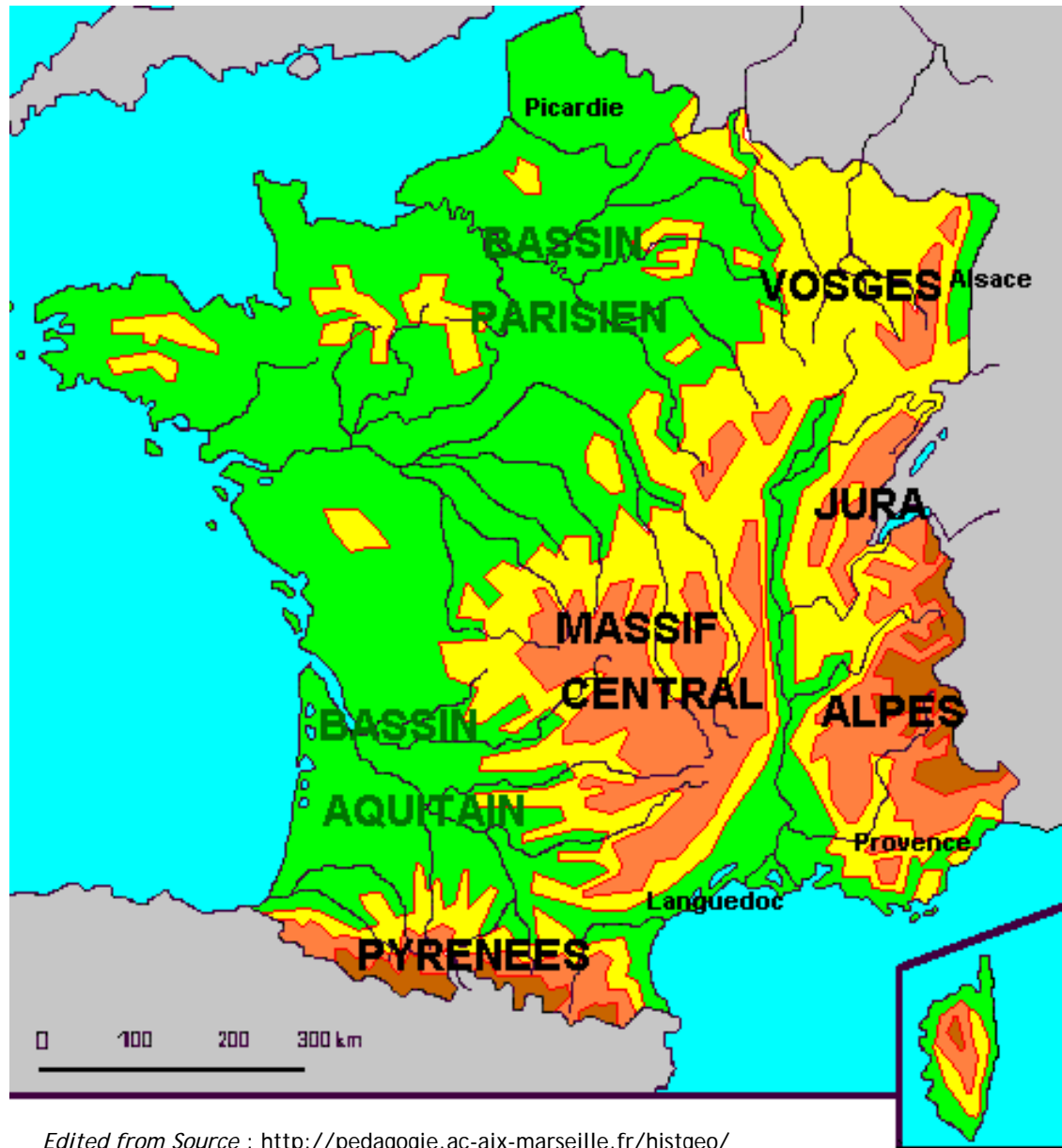


L'espace de la France



La France a des frontières communes avec six pays. Parfois, les frontières sont constituées par des obstacles naturels : les fleuves et les montagnes.

La forme du pays semble avoir six côtés, comme celle d'un hexagone.



LE RELIEF



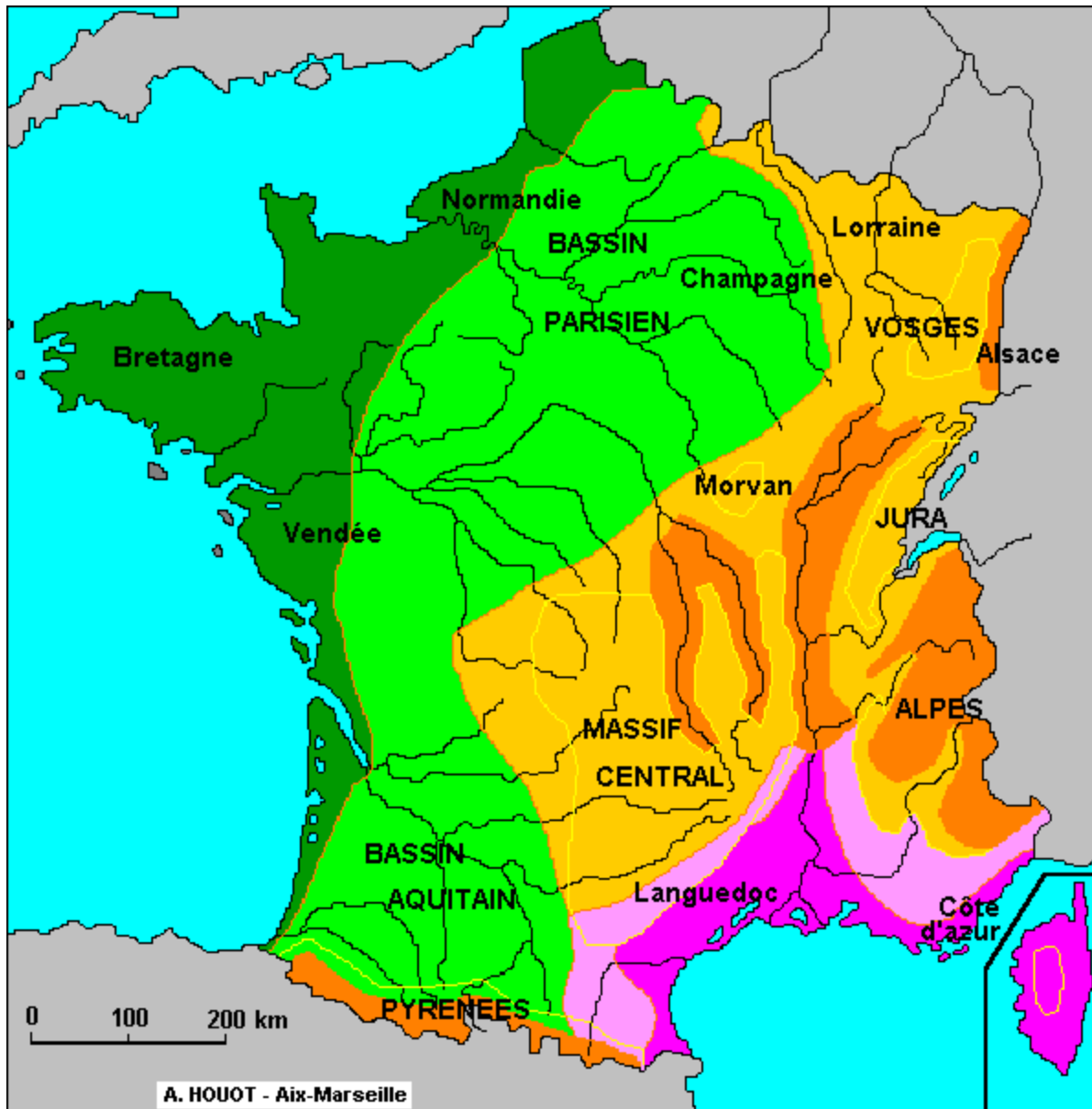
Superficie totale :
552.000 km².

C'est dans les Alpes que se situe la plus haute montagne d'Europe : le Mont Blanc, d'une altitude de 4808m.

On trouve de nombreux volcans anciens dans le Massif Central.

Edited from Source : <http://pedagogie.ac-aix-marseille.fr/histgeo/>

LES CLIMATS

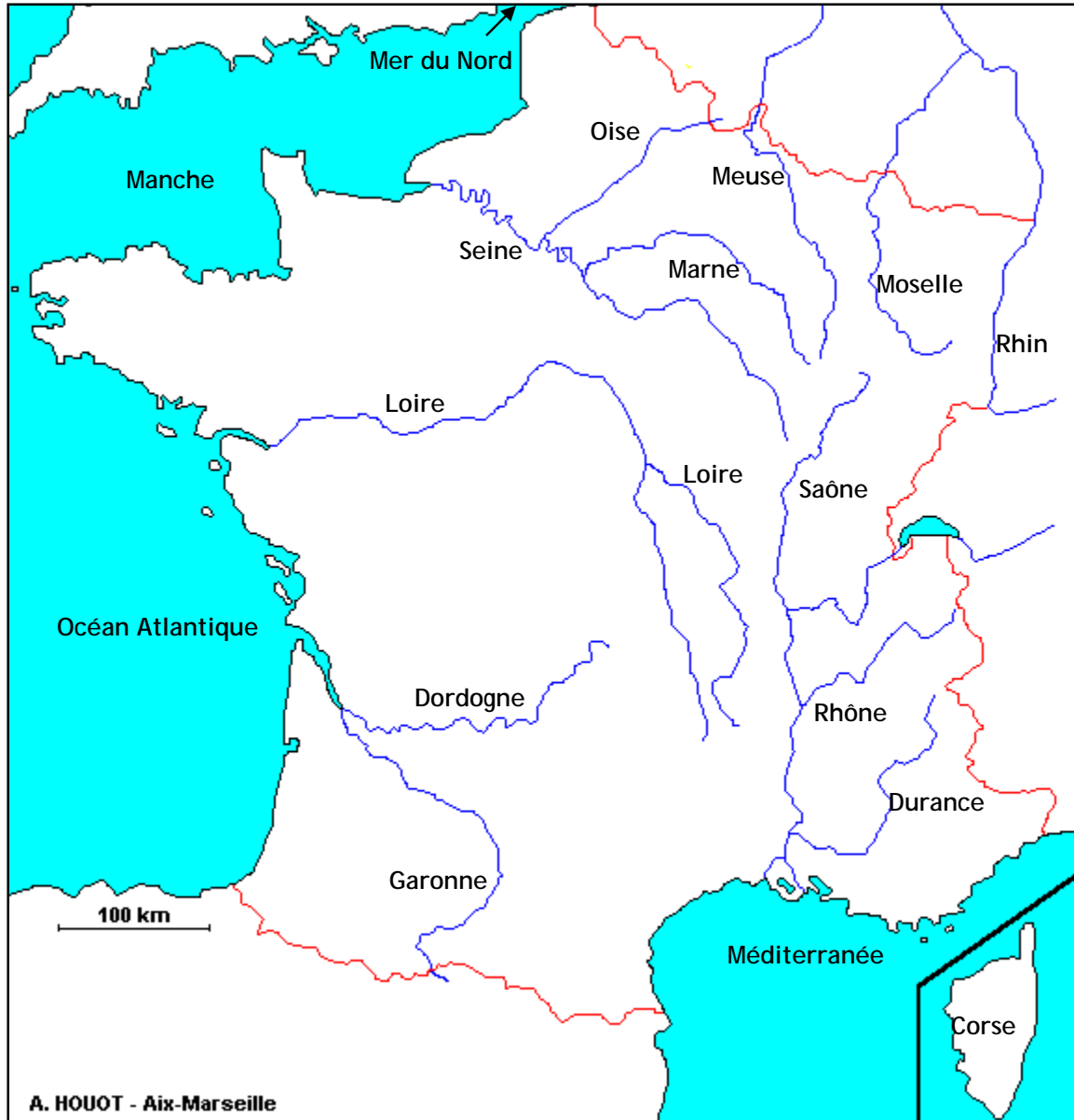


- OCEANIQUE
- dégradé
- CONTINENTAL
- dégradé
- MEDITERRANEEN
- dégradé

La France est sous l'influence de trois types de climat : à l'ouest, humide et tempéré; à l'est, froid et sec; au sud, chaud et sec.

Edited from Source : <http://pedagogie.ac-aix-marseille.fr/histgeo/>

La France et l'eau - Mers et Fleuves principaux



La Manche sépare la France de l'Angleterre. Le Rhin, les Alpes et les Pyrénées constituent des frontières naturelles avec l'Allemagne, l'Italie et l'Espagne.

La Loire est le plus long fleuve de France. Ce fleuve est célèbre pour les châteaux de la Renaissance construits au 16^e siècle près de ses rives.

La Seine traverse Paris, elle se jette dans la Manche. La Garonne vient des Pyrénées, elle finit à Bordeaux. A Lyon, la Saône rejoint le Rhône, qui se jette dans la Méditerranée.

La France et ses régions

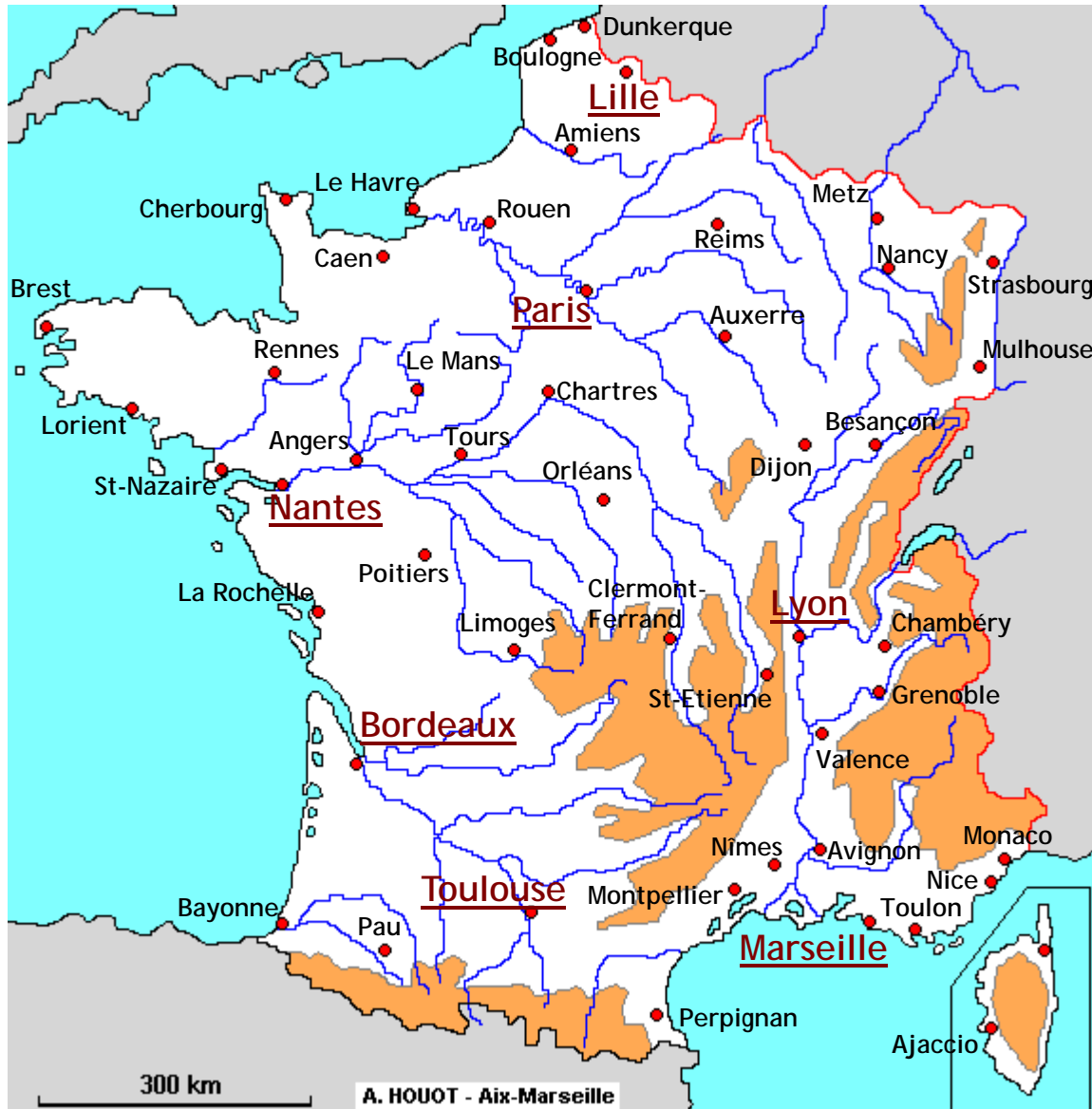


© intercarto - 2001

Le territoire français est découpé en 22 régions, qui sont divisées en 96 départements. L'Ile-de-France est au coeur du Bassin Parisien.

Les régions françaises bénéficient d'une large autonomie administrative grâce à une politique de décentralisation.

Villes de France

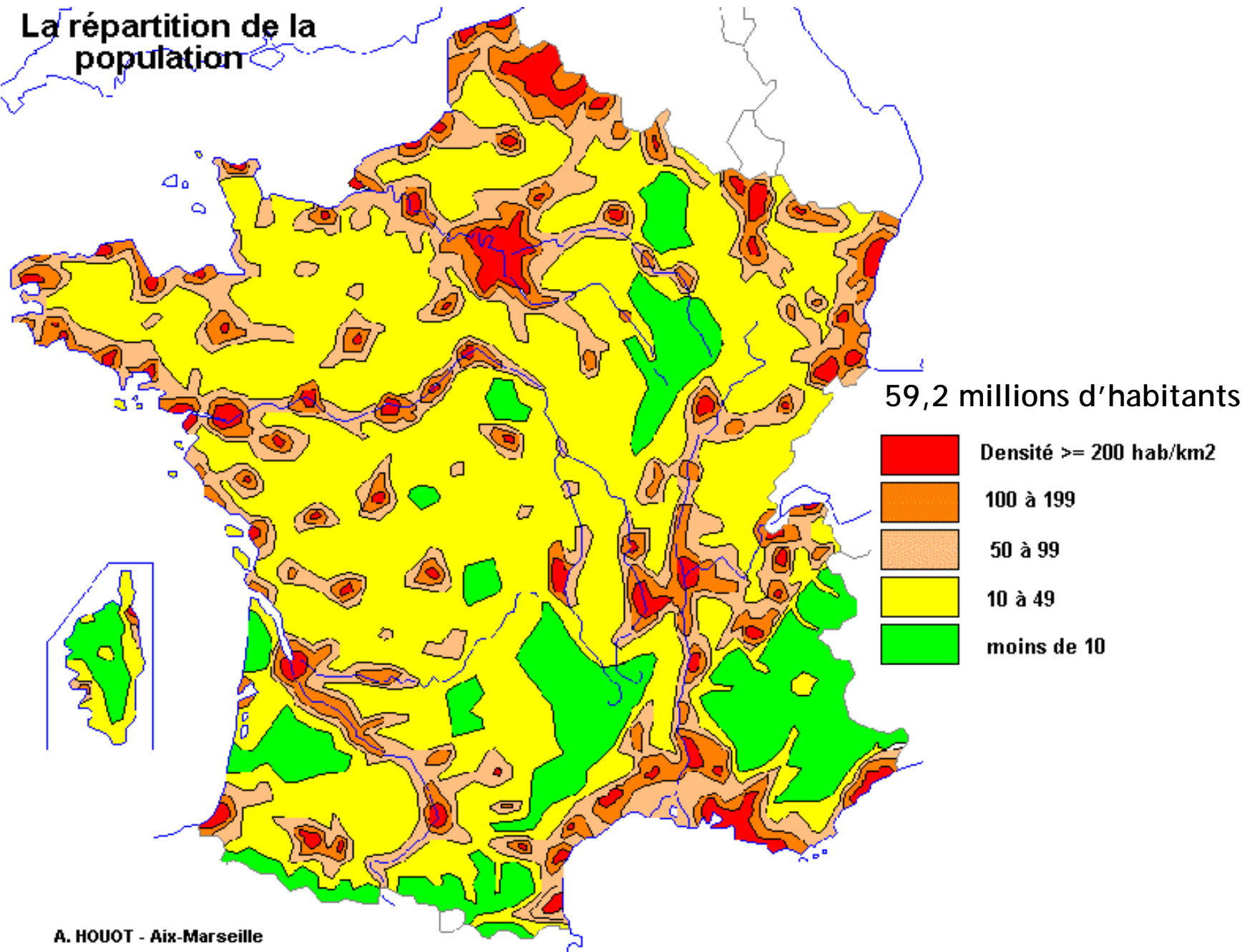


Les plus grandes villes de France sont : Paris (capitale), Lyon, Marseille, Lille, Toulouse, Nantes et Bordeaux.

Les deux ports principaux sont Marseille et le Havre.

Le parlement européen est situé à Strasbourg.

La répartition de la population

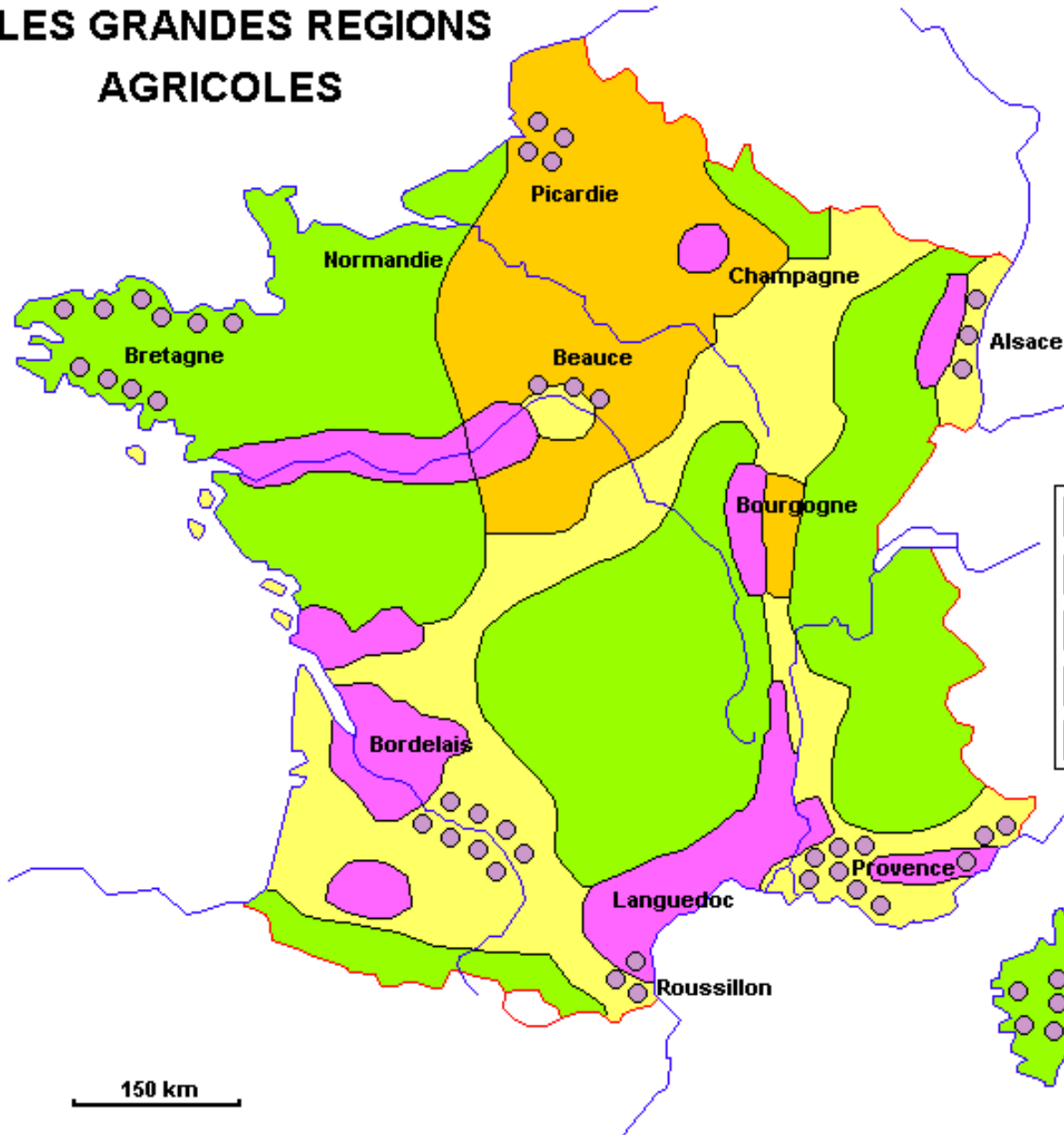


A. HOUOT - Aix-Marseille

Edited from Source : <http://pedagogie.ac-aix-marseille.fr/histgeo/>

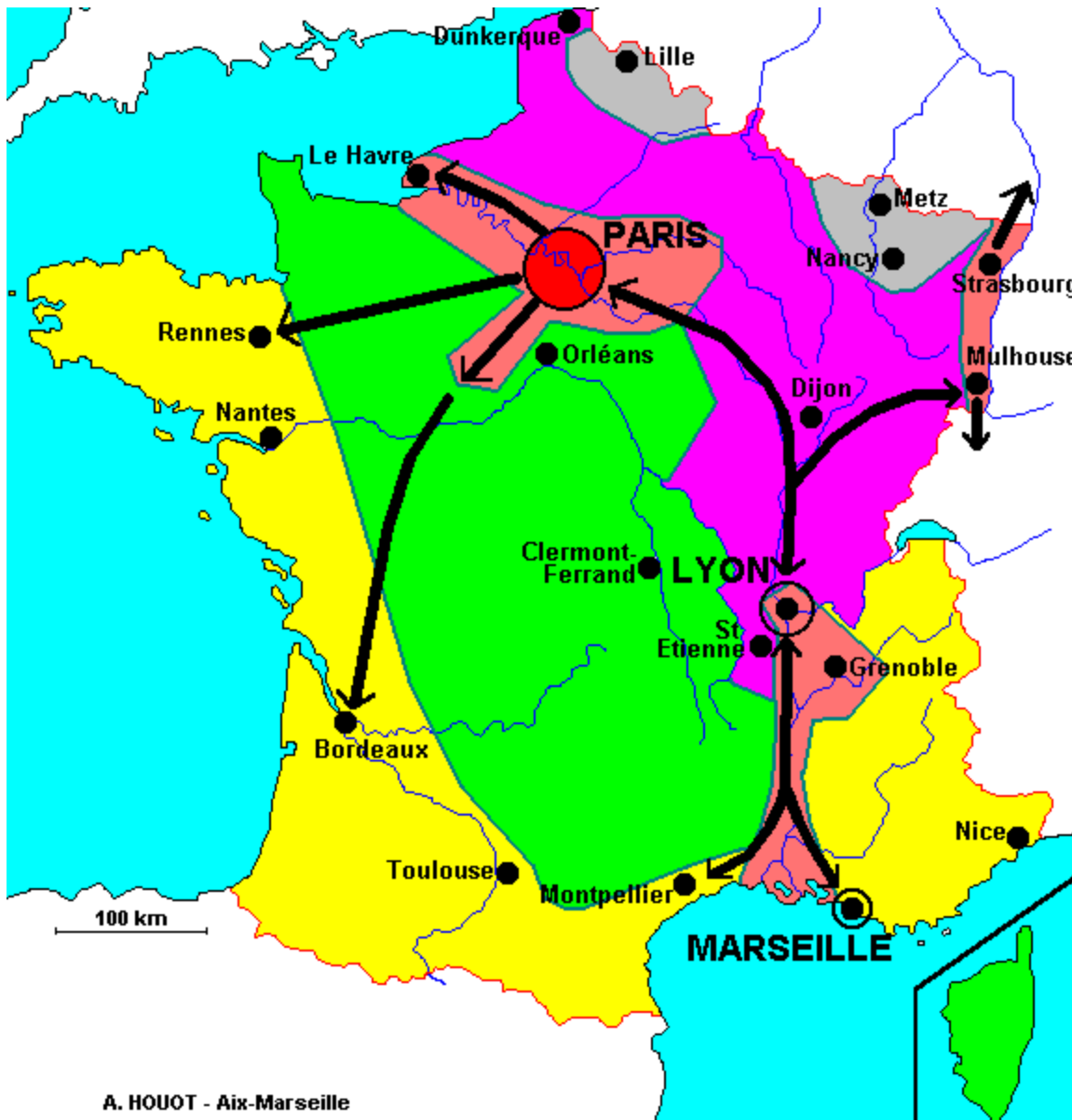
Denis C. Meyer - The University of Hong Kong

LES GRANDES REGIONS AGRICOLES












La France est le premier producteur agricole européen, elle occupe aussi la seconde place mondiale pour les exportations agroalimentaires. Le développement de l'agriculture industrielle permet à la France d'avoir une production diversifiée.

- Elevage
- Céréales + Plantes industrielles + oléagineux
- Polyculture
- Fruits et légumes
- Vignobles



L'ESPACE INDUSTRIEL

-  "Pays noirs" (=textile) : régions majeures anciennes en reconversion
-  Régions fortement industrialisées en reconversion
-  Axes industriels
-  Croissant dynamique (haute technologie)
-  Industries diffuses
-  Région parisienne : foyer majeur (25% de l'industrie)
-  Foyers industriels secondaires
-  Villes industrielles
-  Principaux axes de développement

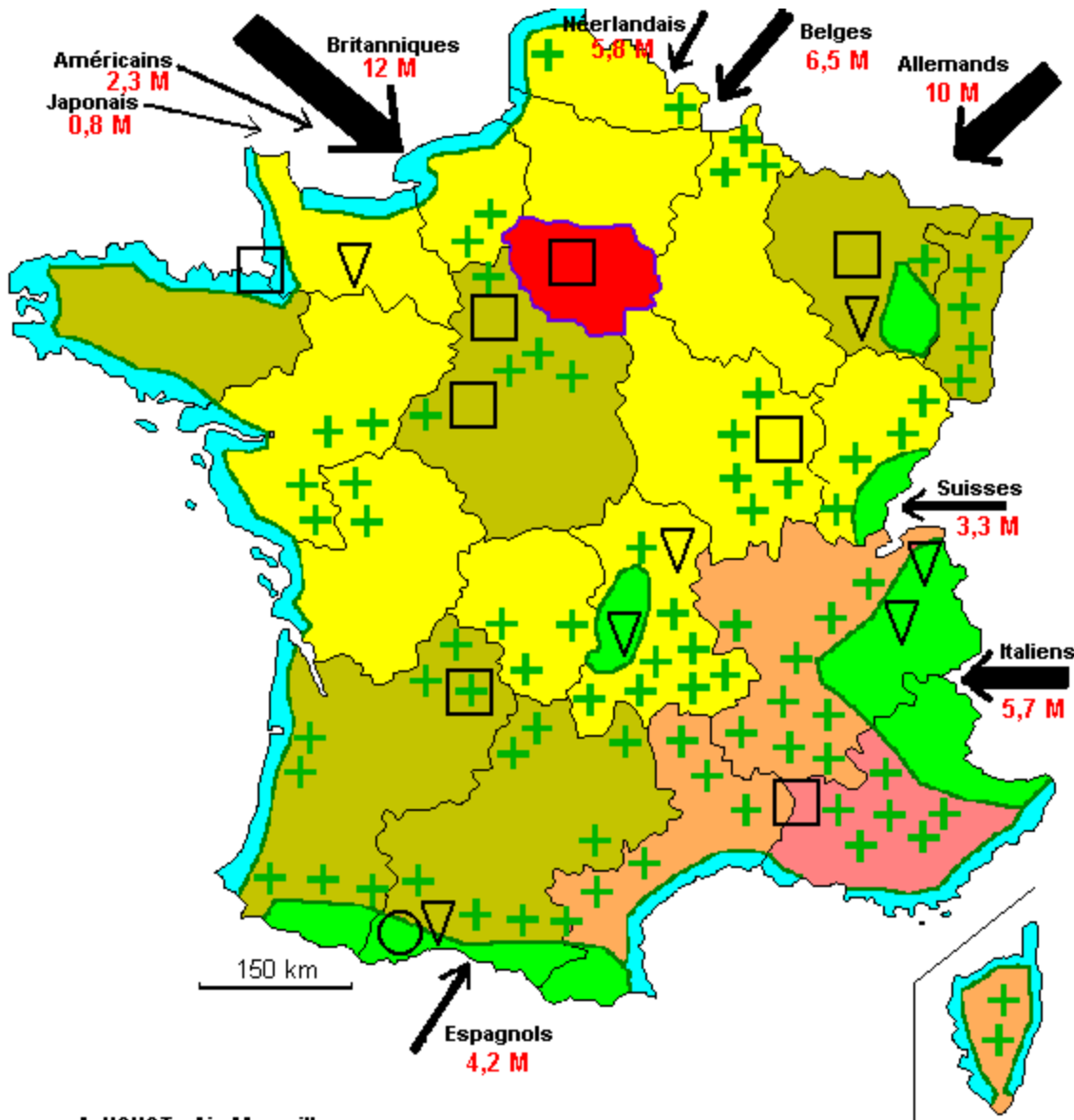
Le Nord-Est a longtemps été spécialisé dans la production de charbon et d'acier. Aujourd'hui cette région s'est reconvertie dans d'autres activités. Le Sud-Ouest et le Sud-Est ont développé les technologies de pointe.



Les transports

- Les principaux carrefours
- Autoroutes
- Voies ferrées rapides T.G.V.
- Voies navigables majeures (>3000 t)
- Les principaux ports
- ✈ Les principaux aéroports

Le réseau autoroutier s'est fortement développé au cours des dernières décennies. Plus récemment, le transport ferroviaire est devenu un important moyen de communication et de transport. Avec le TGV Méditerranée, Marseille n'est qu'à 3 heures de distance de Paris.



LE TOURISME

- Tourisme balnéaire
- Tourisme de montagne
- + Tourisme vert
- Tourisme culturel
- Tourisme thermal
- Tourisme religieux

La France est la première destination touristique du monde. Chaque année, 70 millions de touristes étrangers visitent le pays. Les Français aiment aussi passer leurs vacances en France. Les 2000kms de littoral et les massifs montagneux sont les destinations préférées des touristes. Le tourisme culturel, avec notamment Paris, est également très recherché.

A. HOUOT - Aix-Marseille

Edited from Source : <http://pedagogie.ac-aix-marseille.fr/histgeo/>



Attractions touristiques en France